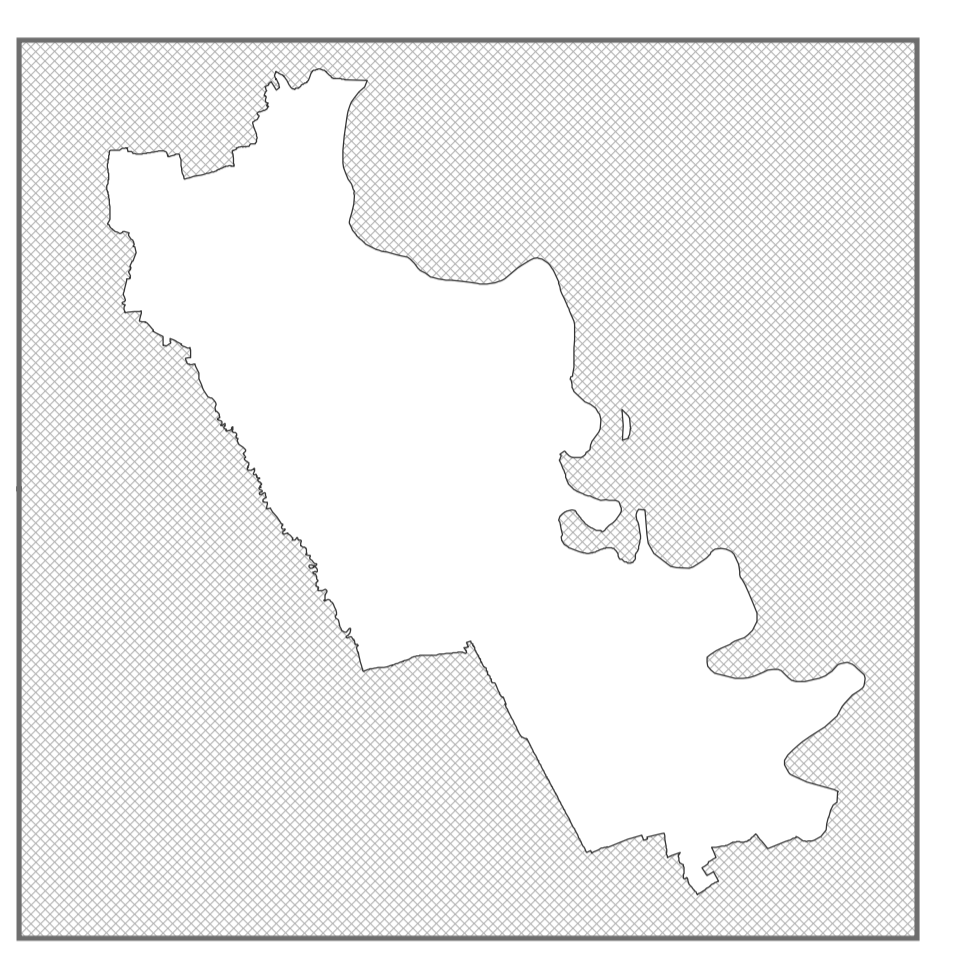


Piano degli Interventi 2013
SAU_SAT
 Dimensionamento della Superficie Agricola Trasformabile prevista dal PI



Amministrazione comunale
 Sindaco: Marco
 Assessore Urbanistica:
 dott. Gianfranco Renato Consoni
 Segretario Generale:
 Dott.ssa Marcella Balestracci


Settore Urbanistica-Edilizia privata
 il Capo settore:
 arch. Danilo Rossetto
 il Capo servizio:
 arch. Fabio Tomasi


Progettisti incaricati:
 dr. arch. Paolo Rignoni Hugues
 studio di architetti e associati
 arch. Sergio Orsola
 arch. Paolo Rignoni Hugues
 arch. Enrico Riboldi


Collaboratori:
 Kristiana D'Agostino
 Pamela Lillo


Base Cartografica: D.B. Topografico, aggiornata a gennaio 2013 DICEMBRE 2013

LEGENDA

 CONFINI COMUNALE

 SAU trasformabile prevista dal PI 2013

 SAU ripristinata dal PI 2013

 SAU Superficie Agricola Utilizzata definita dal PAT vigente

Nr	AREA (mq)	ZONIZZAZIONE	ATO
1	443	zone CRA 01.2CAR	01 ISOLA MANTEGNA
2	7.458	zone CRA 01.2CAR	01 ISOLA MANTEGNA
3	1.524	zone CRA 02CAR	01 ISOLA MANTEGNA
4	10.992	zone CRA 03CAR	01 ISOLA MANTEGNA
5	5.490	zone CRA 02.2IS	02 CARTURO
6	8.594	zone CRA 02.2IS	02 CARTURO
7	3.894	zone CRA 03.2CAP	04 PIAZZOLA SUL BRENTA
8	3.463	zone CRA 03.2CAP	04 PIAZZOLA SUL BRENTA
9	5.312	zone CRA 14.2CAP	04 PIAZZOLA SUL BRENTA
10	5.835	zone CRA 17CAP	04 PIAZZOLA SUL BRENTA
11	6.274	zone CRA 18CAP	04 PIAZZOLA SUL BRENTA
12	1.802	zone CRA 01.2PR	03 PRESINA
13	5	zone CRA 01.2PR	03 PRESINA
14	1.050	zone CRA 01.2PR	03 PRESINA
15	2.511	zone CRA 01.4PR	03 PRESINA
16	7.701	zone CRA 02.2PR	03 PRESINA
17	1.368	zone CRA 02.2PR	03 PRESINA
18	138	zone CRA 02.4PR	03 PRESINA
19	3.138	zone CRA 05.3PR	03 PRESINA
20	2.516	zone CRA 05.2PR	03 PRESINA
21	8.915	zone CRA 07.1PR	03 PRESINA
22	2.687	zone CRA 07.2PR	03 PRESINA
23	1.434	zone CRA 02TR	05 TREMIGNON
24	4.174	zone CRA 04TR	05 TREMIGNON
25	1.575	zone CRA 06TR	05 TREMIGNON
26	1.430	zone CRA 10.1TR	05 TREMIGNON
27	6.593	zone CRA 10.2TR	05 TREMIGNON
28	3.587	zone CRA 01VA	06 VACCARINO
29	3.402	zone CRA 02.1VA	06 VACCARINO
30	3.478	zone CRA 02.2VA	06 VACCARINO
31	2.188	ampliamento zona C1.2a (ex E2)	03 PRESINA
32	1.170	ampliamento zona C1.7a (ex E2)	03 PRESINA
33	124	ampliamento zona A5a (ex E2)	03 PRESINA
34	401	demolizione trasferimento crediti edilizi	04 PIAZZOLA SUL BRENTA
35	230	da zona E1 a zona C2	04 PIAZZOLA SUL BRENTA
36		demolizione trasferimento crediti edilizi	04 PIAZZOLA SUL BRENTA
37	1.585	nuova zona C2.17 (ex E3)	04 PIAZZOLA SUL BRENTA
38	340	ampliamento zona A18a (ex E3)	04 PIAZZOLA SUL BRENTA
39	46	ampliamento zona C2.4a (ex E2)	04 PIAZZOLA SUL BRENTA
40	115	ampliamento zona C1.42a (ex E2)	04 PIAZZOLA SUL BRENTA
41	11	ampliamento zona C1.30a (ex E2)	04 PIAZZOLA SUL BRENTA
42	36	ampliamento zona C1.41a (ex E2)	04 PIAZZOLA SUL BRENTA
43	2.602	ampliamento zona E2b2	03 PRESINA
44	2.229	ampliamento zona Sp1a (ex Sc)	04 PIAZZOLA SUL BRENTA
45	180	nuova zona C1.13 (ex E3)	06 VACCARINO
46	210	demolizione trasferimento crediti edilizi	05 TREMIGNON
116.834 SAU trasformabile zone CRA			
11.558 SAU trasformabile modifiche urbanizzate			
128.392 SAU trasformabile nuove previsioni di PI			
Nr	AREA (mq)	ZONIZZAZIONE	ATO
1	1.352	Zona E2 (ex 5bc e CAPI)	04 PIAZZOLA SUL BRENTA
	1.352	SAU ripristinata dal PI	
127.040 TOTALE consumo di SAU previsioni PI			

