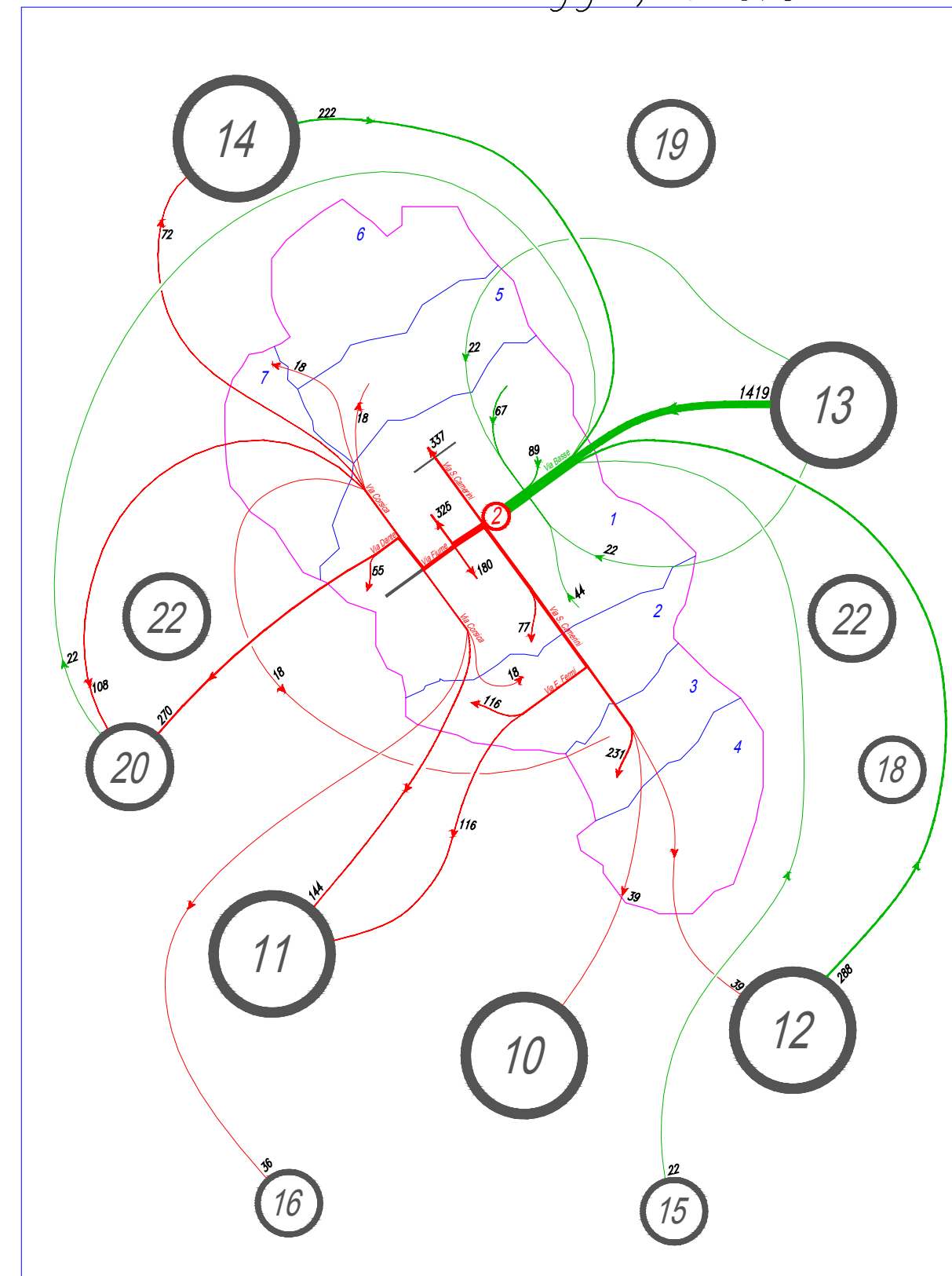
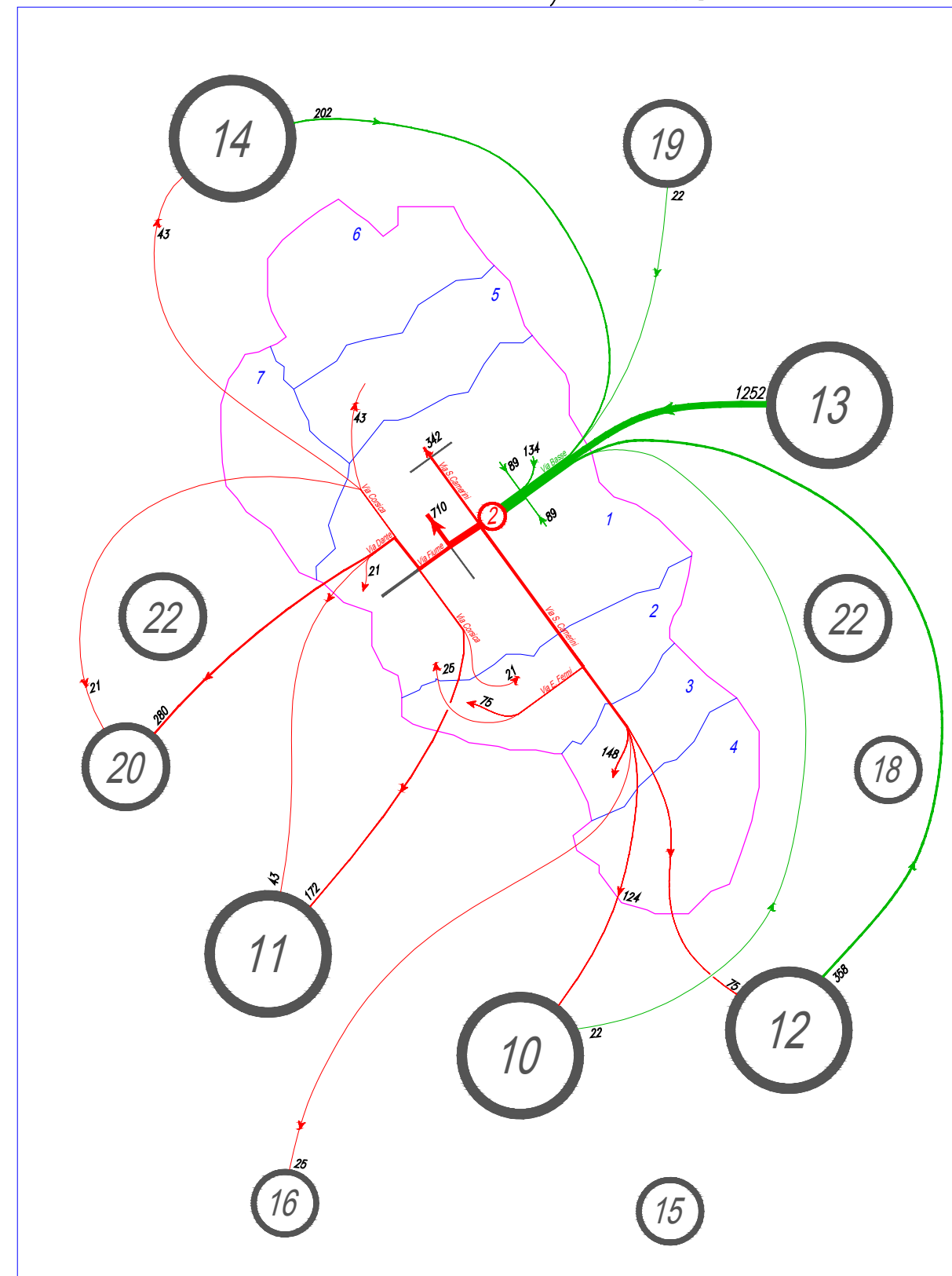
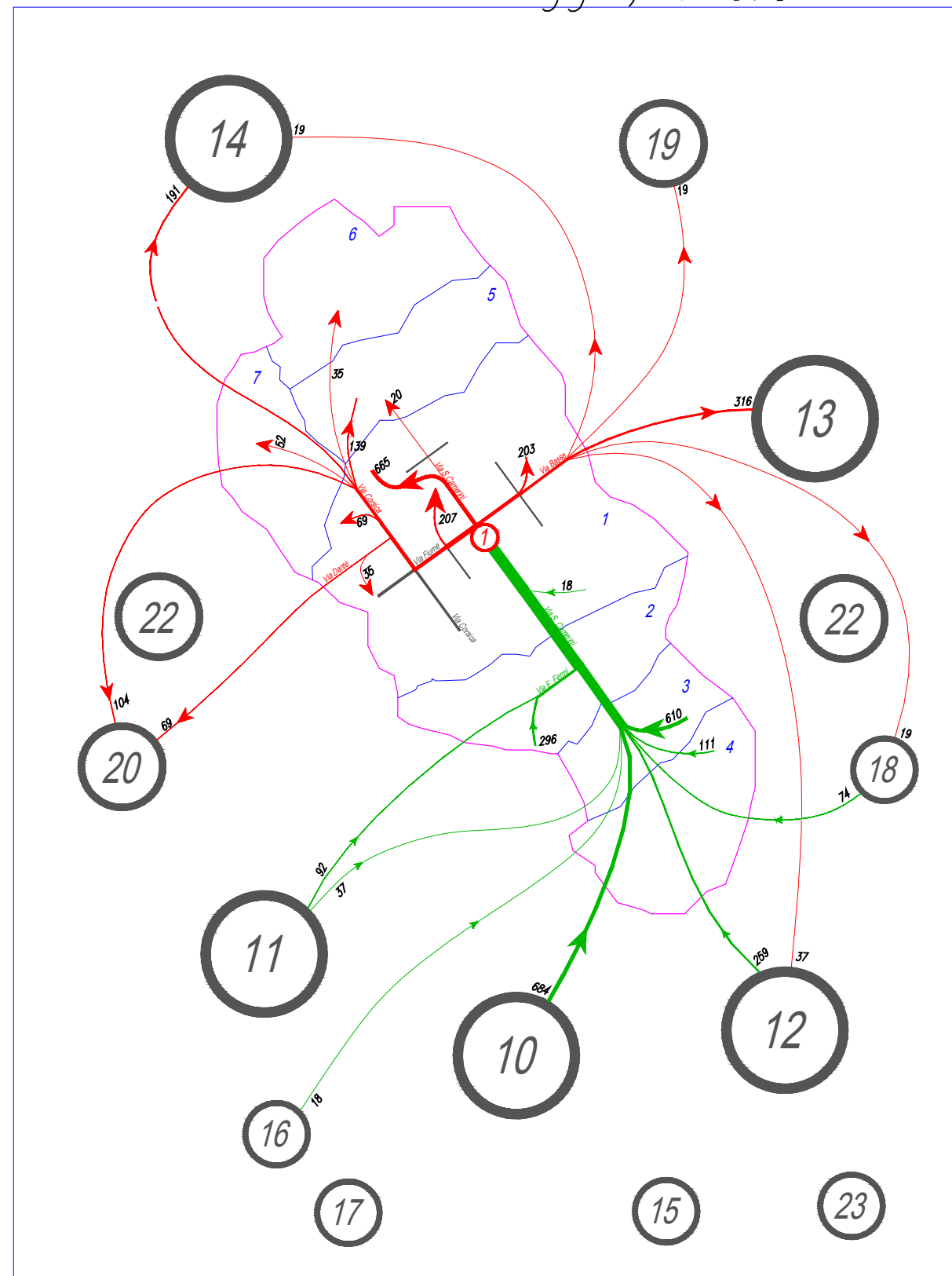
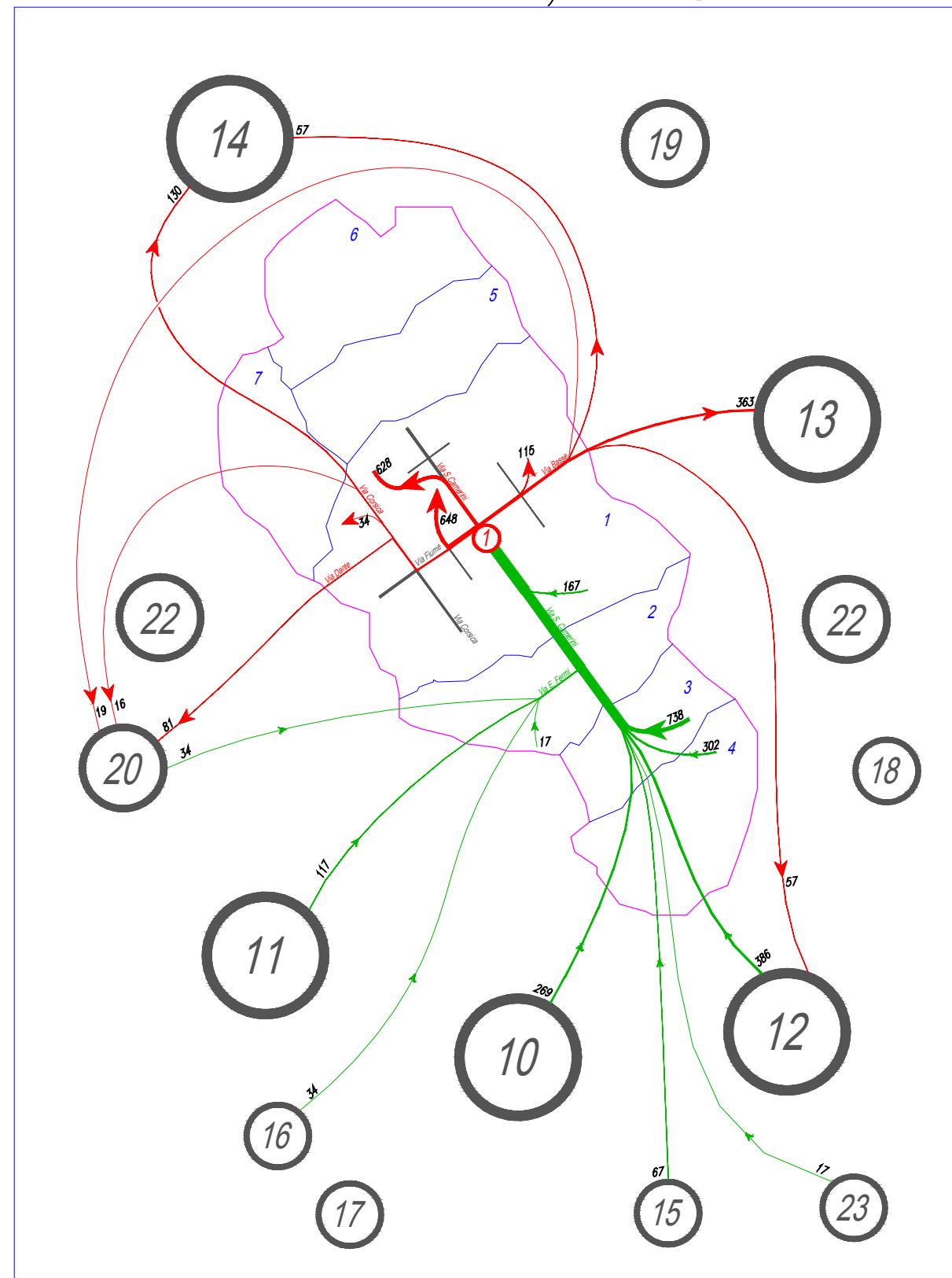


Postazione 1 – Mattina, 6 ore

Postazione 1 – Pomeriggio, 6 ore

Postazione 2 – Mattina, 6 ore

Postazione 2 – Pomeriggio, 6 ore



LEGENDA

- Delimitazione dei centri abitati
- Confini del territorio comunale

- | | | | | |
|---|---|--|---|---|
| <p>ZONE O/D</p> <ul style="list-style-type: none"> 1 Piazzola capoluogo centro 2 Piazzola capoluogo sud, zona produttiva (Via Fermi, Einaudi ecc.) 3 Tremignon 4 Vaccarino | <ul style="list-style-type: none"> 5 Presina e Piazzola capoluogo nord e ovest 6 Carturo 7 Isola Mantegna 10 Padova 11 Sud ovest Piazzola (Villafranca, Campodoro, Mestrino, Rubano, Veggiano) | <ul style="list-style-type: none"> 12 Sud est Piazzola (Limena, Vigodarzere, Camposampiero, Vigonza...) 13 Est Piazzola (Campo San Martino, S. Giorgio in Bosco, Villa del Conte...) 14 Nord Piazzola (Grantorto, Gazzo, Cittadella, ...) 15 Provincia di Padova sudest 16 Provincia di Padova sudovest | <ul style="list-style-type: none"> 17 Provincia di Rovigo 18 Provincia di Venezia 19 Provincia di Treviso 20 Provincia di Vicenza 21 Provincia di Verona | <ul style="list-style-type: none"> 22 Autostrada (A4, A13) 23 Altro |
|---|---|--|---|---|

CITTA' DI PIAZZOLA SUL BRENTA



MONITORAGGIO DEI FLUSSI VEICOLARI INDAGINE ORIGINE/DESTINAZIONE

Studio di progettazione

Prof. Ing. Marco Pasetto
 Via Curtatone e Montanara n° 3
 35141 PADOVA
 TEL. E FAX 049 8711835
 e-mail: studiopasetto@tin.it

2/A	Elaborato N°	Scala:	IL PROGETTISTA:
	Nome File:	-	<i>Ing. Marco Pasetto</i>
	Data:	P&B_00.dwg	Collaborazione:
	Settembre 2017		<i>A. Popa - L.M. Brunazzo</i>

