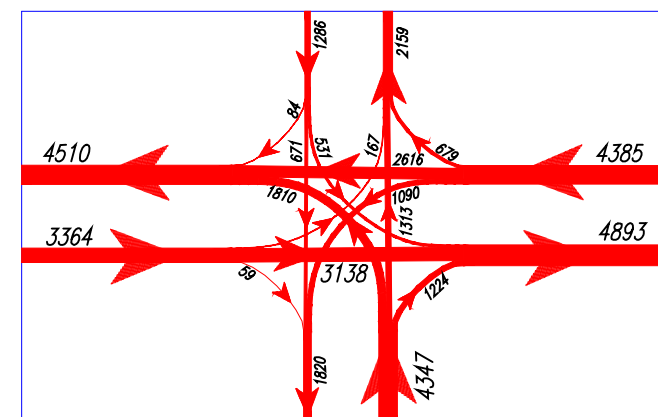
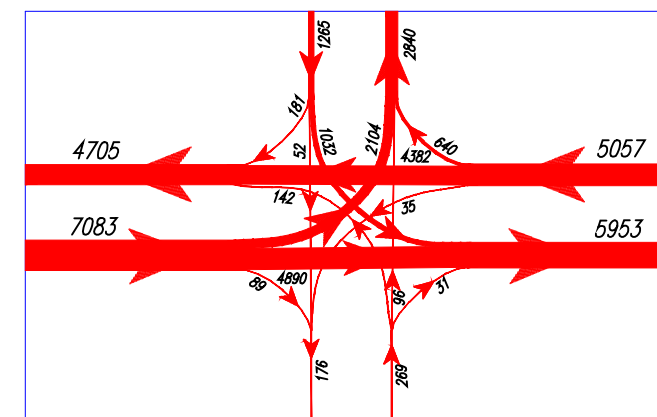




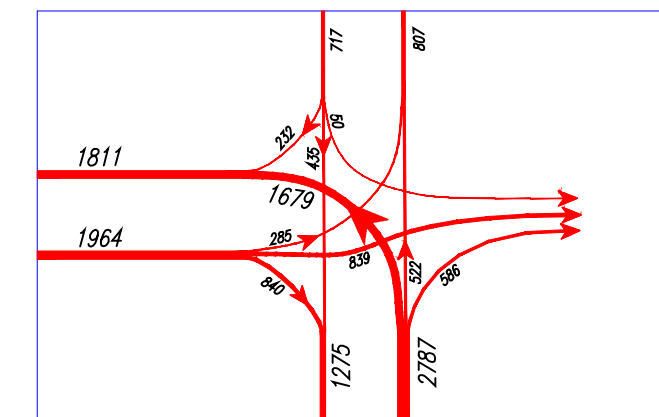
Intersezione 1: Via Fiume, Via Dalmazia, Viale S.Camerini



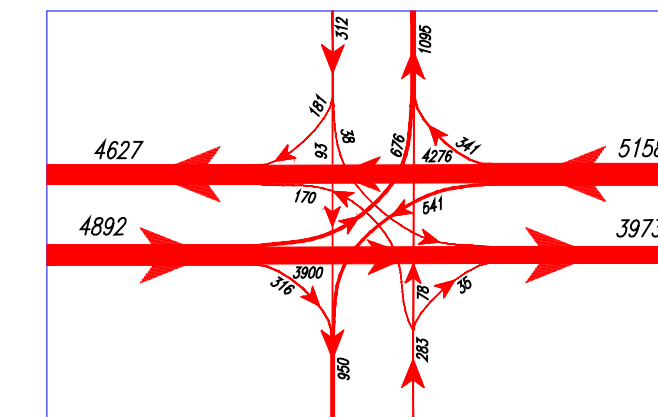
Intersezione 2: Via Fiume, Via XX Settembre



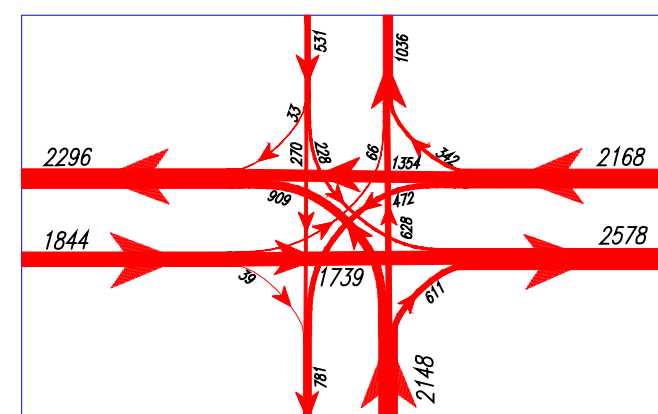
Intersezione 4: Via Bernina, Via Ticino, Viale Camerini



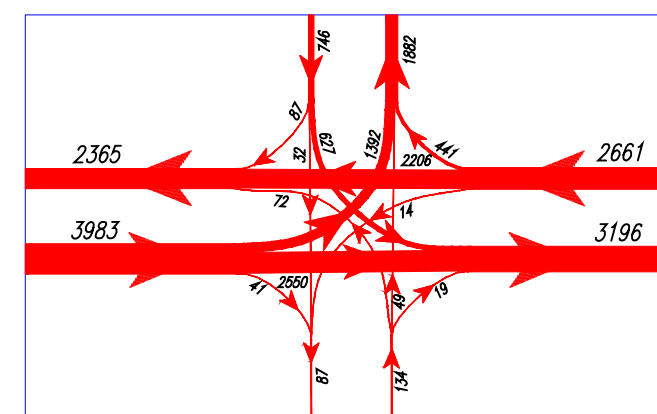
Intersezione 3: Via Dalmazia, Via Rolando



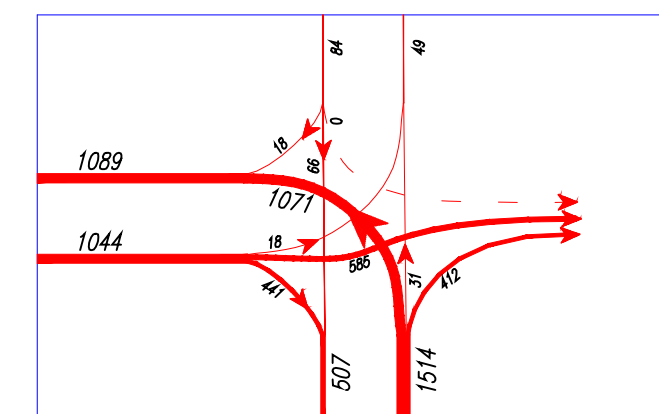
Intersezione 1: Via Fiume, Via Dalmazia, Viale S.Camerini



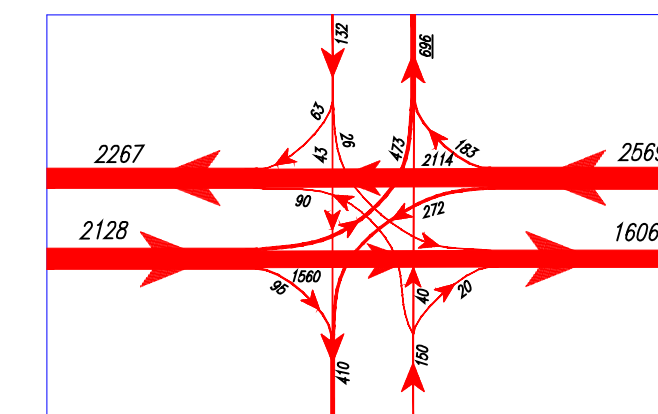
Intersezione 2: Via Fiume, Via XX Settembre



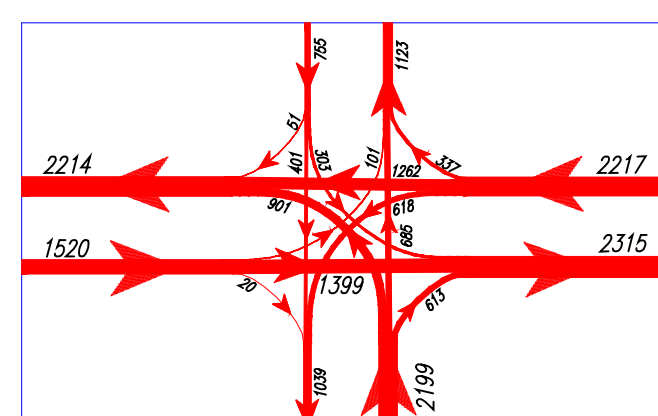
Intersezione 4: Via Bernina, Via Ticino, Viale Camerini



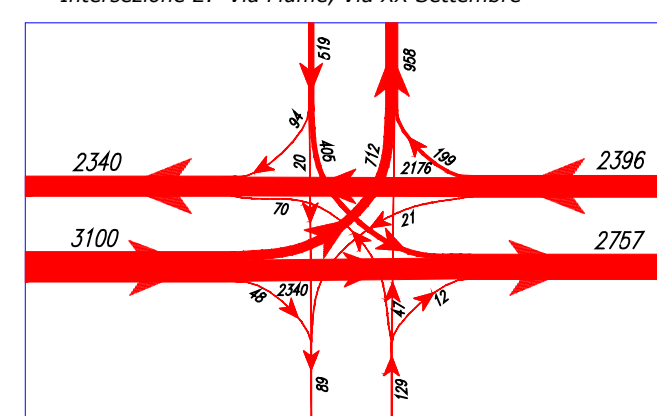
Intersezione 3: Via Dalmazia, Via Rolando



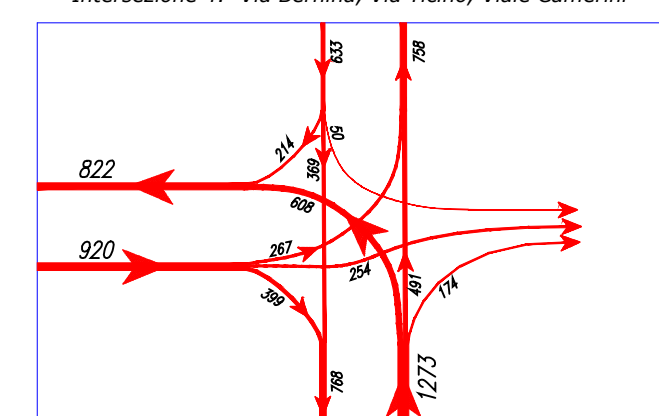
Intersezione 1: Via Fiume, Via Dalmazia, Viale S.Camerini



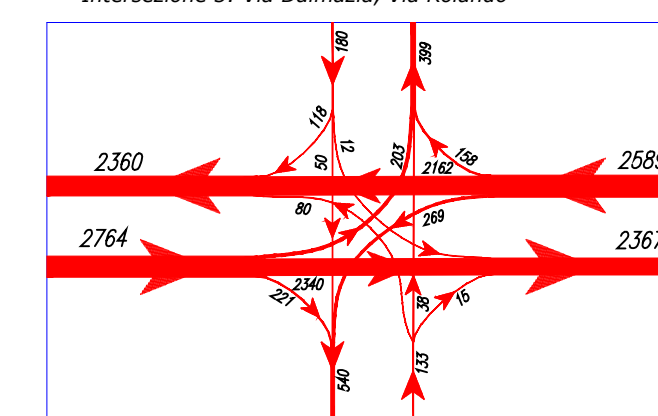
Intersezione 2: Via Fiume, Via XX Settembre



Intersezione 4: Via Bernina, Via Ticino, Viale Camerini



Intersezione 3: Via Dalmazia, Via Rolando



Orario di riferimento : 07:30 – 19:30

Mattina, 6 ore

Pomeriggio, 6 ore

Regione del VENETO

Provincia di PADOVA

**CITTA' DI PIAZZOLA SUL BRENTA**



**MONITORAGGIO DEI FLUSSI VEICOLARI  
FLUSSOGRAMMI**

Studio di progettazione



**Prof. Ing. Marco Pasetto**  
Via Curtatone e Montanara n° 3  
35141 PADOVA  
TEL. E FAX 049 8711835  
e-mail: studiopasetto@tin.it

Elaborato N°

**1**

Scala:

Nome File:

PsB\_flussogrammi.dwg

Data:

**Settembre 2017**

IL PROGETTISTA:

**Ing. Marco Pasetto**

Collaborazione:

**A. Popa - L.M. Brunazzo**

