



# Prefettura di Padova

Ufficio Territoriale del Governo  
Area III

Prot. n. 5183/2015

Padova, 18 maggio 2015

**urgente**

Alla Questura di PADOVA  
Al Comando Provinciale Carabinieri di PADOVA  
Alla Sezione Polizia Stradale di PADOVA  
Alla POLFER di PADOVA  
Alle Province di  
PADOVA [viabilita@provincia.padova.it](mailto:viabilita@provincia.padova.it)  
ROVIGO [manutenzione.viabilita@provincia.rovigo.it](mailto:manutenzione.viabilita@provincia.rovigo.it)  
VICENZA [concessioni@vi-abilita.it](mailto:concessioni@vi-abilita.it)

AI COMUNI di

BOARA PISANI – STANGHELLA – SOLESINO – MONSELICE –  
ARQUA' P.- GALZIGNANO T.- TORREGLIA – TEOLO – ROVOLON  
– PIAZZOLA S.BR.- CAMPO S.MARTINO – CAMPODORO –  
S.GIORGIO D.PERTICHE – BORGORICCO

All' ANAS - Compartimento di VENEZIA  
Alla Soc. VENETO STRADE S.p.a. - MESTRE (VE)  
[segreteriaive@venetostrade.it](mailto:segreteriaive@venetostrade.it)

ALLA SOCIETA' AUTOSTRADALE PER L'ITALIA  
BOLOGNA-PADOVA - Direzione III Tronco  
CASALECCHIO DI RENO (BO)  
[traffico.dt03@autostrade.it](mailto:traffico.dt03@autostrade.it)

Alla Società FERROVIE DELLO STATO  
Presidio di Protezione Aziendale – VENEZIA  
[m.nicotra@rfi.it](mailto:m.nicotra@rfi.it)  
[e.vrech@rfi.it](mailto:e.vrech@rfi.it)

e, per conoscenza

RCS SPORT S.p.A.  
via Vittorio Veneto Solferino 28  
20121 MILANO  
[ciclismo.rcssport@rcs.legalmail.it](mailto:ciclismo.rcssport@rcs.legalmail.it)

**OGGETTO:** competizione ciclistica denominata: "98° Giro d'Italia" – 12<sup>a</sup> tappa: Imola - Vicenza – 13<sup>a</sup> tappa: Montecchio Maggiore – Iesolo - giorni 21 e 22 maggio 2015 - organizzata da RCS Sport S.p.A. .  
**Ordinanza di sospensione della circolazione.**

Si trasmette, per i provvedimenti di competenza, l'ordinanza di sospensione della circolazione, p.n. e data, relativa alla competizione di cui in oggetto.

Si richiama l'attenzione della Polizia Ferroviaria e della Società Ferrovie dello Stato in indirizzo sull'attraversamento ferroviario in località San Giorgio delle Pertiche il giorno 22 maggio p.v. (13<sup>a</sup> tappa).

IL DIRIGENTE DELL'AREA III  
Vice Prefetto Aggiunto  
Dr. ssa V. Gaspari

Area III – Uff. Contenzioso Amm.vo  
Addetto alla trattazione: Funzionario  
amm.vo Claudio Pisanò Tel. 049  
833589 – fax 049 833529  
[claudio.pisano@interno.it](mailto:claudio.pisano@interno.it)

[www.prefettura.padova.it](http://www.prefettura.padova.it)  
[protocollo.prefpd@pec.interno.it](mailto:protocollo.prefpd@pec.interno.it)

Piazza Antenore 3  
35121 Padova  
Tel. (39) 049 833511  
Fax (39) 049 833550



# *Prefettura di Padova*

Ufficio Territoriale del Governo  
Area III

Prot. n. 5183/2015

VISTE le richieste di sospensione della circolazione prodotte dalla Società RCS SPORT S.p.A. di Milano con lettere in data 30.3.2015, per l'effettuazione della gara ciclistica denominata "98° GIRO D'ITALIA", il giorno 21 maggio 2015 (12<sup>a</sup> tappa Imola-Vicenza Monte Berico) e il giorno 22 maggio 2015 (13<sup>a</sup> tappa Montecchio Maggiore - Iesolo);

VISTA, altresì, la nota della stessa Società, pervenuta via pec in data 21.4.2015, con la quale si comunica la variazione del percorso nel comune di Piazzola sul Brenta;

ESAMINATA la documentazione allegata alle suddette note;

RILEVATO che la 12<sup>a</sup> tappa del giorno 21 maggio 2015 interesserà il territorio dei comuni di Boara Pisani, Stanghella, Solesino, Monselice, Arquà Petrarca, Galzignano Terme, Torreglia, Teolo e Rovolon di questa Provincia e che la 13<sup>a</sup> Tappa del giorno 22 maggio 2015 interesserà il territorio dei comuni di Piazzola Sul Brenta, Campo S. Martino, Campodoro, S. Giorgio Delle Pertiche e Borgoricco pure di questa Provincia;

PRESO ATTO di quanto emerso nel corso della riunione tenutasi presso quest'Ufficio in data 5 maggio u.s. relativamente alla idoneità del percorso di gara sotto il profilo della sicurezza della circolazione nonché dell'incolumità pubblica e di quella degli atleti;

VISTO il provvedimento n. I/GE 2015/0019095 in data 13.5.2015 della Provincia di Rovigo con il quale è stato autorizzato lo svolgimento della suddetta gara ciclistica relativamente alla 12<sup>a</sup> tappa Imola-Vicenza Monte Berico, il giorno 21.5.2015;

VISTO, altresì il provvedimento n. 5287 in data 18.5.2015 della Provincia di Vicenza con il quale è stato autorizzato lo svolgimento della suddetta gara ciclistica relativamente alla 13<sup>a</sup> tappa, Montecchio Maggiore - Iesolo, programmata per il 22.5.2015;

VISTA, inoltre, la nota del Compartimento di Polizia Stradale di Padova in data 14.5.2015 con la quale si rappresenta l'opportunità di disporre la chiusura temporanea, il giorno 21.5.2015, del casello autostradale di Boara Pisani della A13 Bologna-Padova, in entrata e in uscita, da un'ora prima del passaggio della carovana fino a cessate esigenze;

VISTA la nota n.15-4509 Rep 2010.18 in data 14.5.2015 con cui la Sezione di Polizia Stradale di Padova ha espresso il parere favorevole all'effettuazione della competizione sportiva in questione;

VISTO l'articolo 9 del Decreto Legislativo 30.4.1992, n. 285 e successive modificazioni;

RITENUTO di dover disporre, ai sensi del comma 7 bis del predetto articolo 9 del D.L.vo 30/04/1992, n. 285, come modificato dall'art. 2 del D.L.vo 15/01/2002, n. 9, la sospensione del traffico veicolare lungo il percorso di gara sui tratti di competenza;



# Prefettura di Padova

Ufficio Territoriale del Governo  
Area III

VISTA la circolare del Ministero dell'Interno n. 300/A/26784/116/1 del 13.10.1997 come modificata ed integrata dalle circolari n. 300/A/55805/116/1 del 9.11.1998, n. 300/A/1/43384/116/1 del 17.6.2003 e, da ultimo, n.300.E/M.A/11 - 2015/0001270 del 13.4.2015;

VISTI gli articoli 6 e 7 del Decreto Legislativo 30.4.1992, n. 285 e successive modificazioni;

## ORDINA

la sospensione della circolazione i giorni 21 e 22 maggio 2015 sulle strade interessate rispettivamente dalla 12<sup>a</sup> e 13<sup>a</sup> tappa della gara ciclistica denominata "98° GIRO D'ITALIA", nell'ambito del territorio di questa Provincia, come da allegato dettaglio del percorso e tabella di marcia che, a tutti gli effetti, costituiscono parte integrante del presente provvedimento, con le modalità di seguito indicate.

In ciascun punto del percorso la sospensione della circolazione avrà la durata strettamente necessaria al transito della carovana e dei concorrenti ritenuti, secondo i regolamenti sportivi, ancora in corsa dal momento del passaggio del veicolo recante il cartello mobile "inizio gara ciclistica" fino al passaggio di quello con il cartello mobile "fine gara ciclistica".

Il casello autostradale di Boara Pisani della A13 Bologna-Padova dovrà essere chiuso in entrata e in uscita, un'ora prima del passaggio della carovana fino a cessate esigenze secondo le indicazioni della Polizia Stradale.

Al fine di ridurre i disagi della circolazione, i comuni interessati dal percorso di gara, individueranno idonei percorsi alternativi nell'ambito del territorio di competenza fornendone preventiva informazione all'utenza.

Durante il periodo di sospensione temporanea della circolazione:

1. è vietato il transito di qualsiasi veicolo non al seguito della gara, in entrambi i sensi di marcia del tratto interessato dal transito dei concorrenti;
2. è fatto divieto a tutti i veicoli di immettersi nel percorso interessato dal transito dei concorrenti;
3. è fatto obbligo a tutti i veicoli provenienti da strade o da aree che intersecano ovvero che si immettono su quella interessata dal transito dei concorrenti di arrestarsi prima di impegnarla rispettando le segnalazioni manuali o luminose degli organi preposti alla vigilanza o del personale dell'organizzazione;
4. è fatto obbligo ai conducenti di veicoli ed ai pedoni di non attraversare la strada.

Ferma restando la necessità di adottare tutte le cautele necessarie ad evitare pericoli per i concorrenti, i divieti e gli obblighi sopraindicati non si applicano ai veicoli adibiti a servizi di polizia, antincendio e pronto soccorso, nonché a quelli specificamente autorizzati dall'organizzazione o dagli Organi di polizia preposti alla vigilanza.



# Prefettura di Padova

Ufficio Territoriale del Governo  
Area III

## D I S P O N E

altresi:

gli Organi di polizia stradale di cui all'articolo 12 del Decreto Legislativo 30.4.1992, n. 285 sono incaricati della esecuzione della presente ordinanza e della verifica del rispetto delle prescrizioni imposte, nonché di quelle dell'autorizzazione allo svolgimento della manifestazione;

5. la carovana dovrà essere scortata, secondo le prescrizioni dell'autorizzazione, dagli organi di polizia stradale di cui all'art. 12 del D.L.vo 30.4.92 n.285 ovvero, in sostituzione o a supporto di questi, da personale abilitato per la scorta tecnica, nel numero, con le attrezzature e gli equipaggiamenti e secondo le modalità di svolgimento previste dal disciplinare per le scorte tecniche alle competizioni ciclistiche approvato con provvedimento del Ministero delle Infrastrutture e dei Trasporti del 27.11.2002 n. 29;
6. l'organizzazione predisporrà un idoneo servizio e, ove necessario, una specifica segnaletica in corrispondenza delle intersezioni stradali che interessano il transito della corsa in modo che tutti gli utenti della strada siano resi edotti della sospensione temporanea della circolazione;
7. gli Organi di polizia preposti alla vigilanza o alla tutela delle strade percorse o attraversate cureranno l'intensificazione della vigilanza sui tratti di strada interessati dalla manifestazione.

Conformemente alle prescrizioni delle autorizzazioni sopra richiamate, la massima pubblicità della presente sarà curata altresì dagli organizzatori avvalendosi anche di strumenti di diffusione fonica, nonché di comunicati sui mezzi di informazione.

Padova, 18 maggio 2015

p. IL PREFETTO  
IL VICE PREFETTO VICARIO  
(Dott. P. Aversa)

Tappa  
**12<sup>a</sup>**  
 cronotabella

**IMOLA - VICENZA (Monte Berico)**

km 190

GIOVEDÌ 21 MAGGIO 2015

ALTIM.	LOCALITA'		DISTANZE			ORA DI PASSAGGIO				
			par- ziali	per- corse	da per- correre	media km/ora				
						39	41	43		
PROVINCIA DI BOLOGNA										
43	IMOLA	↑	km 0 - sp.610	0.0	0.0	190.0	12.35	12.35	12.35	
18	Bv. di Mordano	↑	sp.610	6.9	6.9	183.1	12.45	12.44	12.44	
PROVINCIA DI RAVENNA										
10	Massa Lombarda	↗	sp.610 -vSelice.	4.8	11.7	178.3	12.51	12.51	12.50	
5	Conselice	↑	v.Garibaldi-sp.610	7.4	19.1	170.9	13.02	13.00	12.59	
5	Lavezzola	↖	via Bastia-sp.610-ss.16	7.7	26.8	163.2	13.12	13.11	13.09	
PROVINCIA DI FERRARA										
7	Argenta	↑	v.Nazionale-ss.16-sp.48	7.8	34.6	155.4	13.24	13.22	13.20	
4	Boccaleone	↑	sp.68	4.2	38.8	151.2	13.30	13.28	13.25	
▲	6	Consandolo	↑	sp.68	1.6	40.4	149.6	13.33	13.30	13.28
3	Portomaggiore	↑	v.C.Battisti - sp.29	6.5	46.9	143.1	13.42	13.39	13.36	
6	Runco	↑	sp.29	6.0	52.9	137.1	13.51	13.48	13.45	
7	Voghiera	↑	sp.29	3.2	56.1	133.9	13.57	13.53	13.50	
6	Gualdo	↑	sp.29	3.0	59.1	130.9	14.01	13.57	13.53	
5	Bv. di Ferrara	↑	sp.29	5.7	64.8	125.2	14.09	14.05	14.01	
6	Bv. di Contrapo'	↗	sp.29	2.0	66.8	123.2	14.13	14.08	14.04	
5	Bv. per Malborghetto	↗	v.Copparo-sp.2	3.3	70.1	119.9	14.17	14.13	14.08	
4	Malborghetto di Correggio	↑	sp.14	2.8	72.9	117.1	14.22	14.17	14.12	
3	Ruina	↑	sp.14	3.3	76.2	113.8	14.26	14.21	14.16	
11	Ponte sul Fiume Po	↑	sp.40	5.7	81.9	108.1	14.36	14.30	14.25	
PROVINCIA DI ROVIGO										
5	Polesella	↖	ss.16	1.8	83.7	106.3	14.38	14.32	14.27	
6	Bosaro	↑	ss.16	3.7	87.4	102.6	14.44	14.38	14.32	
4	Bv. per Rovigo	↖	v.ponte Po	4.3	91.7	98.3	14.50	14.44	14.38	
TV	7	Rovigo	↑	C.so del Popolo-v.Porta Adige	3.8	95.5	94.5	14.56	14.49	14.43
PROVINCIA DI PADOVA										
●	7	Boara Pisani	↑	F.Adige - ss.16	4.5	100.0	90.0	15.02	14.55	14.49
6	Stanghella	↑	ss.16	3.7	103.7	86.3	15.07	15.00	14.54	
7	Bv. di Solesino	↑	ss.16	5.3	109.0	81.0	15.15	15.08	15.01	
9	Monselice	↑	v.Verdi-sp.73	6.9	115.9	74.1	15.26	15.18	15.11	
5	Bv. di Arqua' Petrarca	↖	sp25dir.	3.8	119.7	70.3	15.31	15.23	15.16	
14	Valsanzibio	↖	sp.25dir	3.0	122.7	67.3	15.36	15.27	15.20	
TV	17	Galzignano Terme	↗	v.Siesa-sp.25	3.4	126.1	63.9	15.41	15.32	15.25
15	Torreglia	↗	v.Mirabello-sp.43	3.6	129.7	60.3	15.46	15.37	15.29	
▼	254	Castelnuovo	↖	sp.43	6.4	136.1	53.9	15.58	15.49	15.40
172	Teolo	↖	v.Chiesa di Teolo	2.6	138.7	51.3	16.02	15.52	15.43	
152	Rovolon	↖	sp.77-sp.38dir	5.0	143.7	46.3	16.09	15.59	15.49	
17	Bastia	↖	v.Roma-sp.38dir	4.0	147.7	42.3	16.14	16.04	15.55	
PROVINCIA DI VICENZA										
21	Ponte di Nanto	↖	sp.247-sp.74	6.9	154.6	35.4	16.25	16.14	16.04	
88	Mossano	↖		0	5.1	159.7	30.3	16.33	16.22	16.11
▼	397	Crosara	↖	v.Bonati	3.4	163.1	26.9	16.45	16.32	16.21
28	Torri di Arcugnano	↖	v.Cenge	7.4	170.5	19.5	16.55	16.42	16.30	
36	Fimon	↑	str. d.Raposso	4.0	174.5	15.5	17.01	16.48	16.36	
244	Perarolo	↖	sp.19	2.7	177.2	12.8	17.10	16.56	16.43	
149	Bv. per Sant'Agostino	↖	v.Pilla	3.5	180.7	9.3	17.15	17.01	16.48	
34	Sant'Agostino Nogarezza	↑	v.le Sant'Agostino	2.6	183.3	6.7	17.19	17.04	16.51	
▼	123	VICENZA	↑	Santuario Monte Berico	6.7	190.0	0.0	17.29	17.14	17.00

## NOTE:



Trapianto Volante:

km 95.5 Rovigo

km 126.1 Galzignano Terme



Rifornimento/Feed zone: km 101 - 104 Boara Pisani - F.Adige - ss.16



Gran Premio della Montagna:

 km 136.1 - Castelnuovo - m 254 (4<sup>a</sup> cat.)

 km 163.1 - Crosara - m 397 (3<sup>a</sup> cat.)

 km 190 - VICENZA - Santuario Monte Berico - m 123 (arrivo - 4<sup>a</sup> cat.)


Galleria/Tunnel: km



Passaggio a Livello/Level Crossing: km 41.4



Tappa  
12ª  
cronotabella

## IMOLA - VICENZA (Monte Berico)

GIOVEDÌ 21 MAGGIO 2015

Prov/com	Distanza	Località	DIR	via	km 190
			↑	sp.29	via Provinciale
		Voghiera	↑	sp.29	via Provinciale
		Gualdo	↑	sp.29	
			↑	sp.29	sovrappasso RA8
<b>Ferrara</b>			↑	sp.29	via Aurelio Zamboni
		Bv. di Ferrara	↑	sp.29	
		Bv. di Contrapo'	↗	sp.22	
		Bv. per Malborghetto	↗	sp.2	via Copparo
		Malborghetto di Correggio	↖	sp.14	via Vallalbana
			↑	sp.14	
<b>Ro</b>			↑	sp.14	via Stradelle
		Ruina	↗	sp.14	via Collegio
			↖	sp.14	via Risorgimento
			↑	sp.14	via Zocca
			↑	sp.14	via Po
		Ponte sul Fiume Po	↑	sp.14	
<b>ROVIGO</b>			↑	sp.40	via Ro Ferrarese
<b>Polesella</b>			↗	ss.16	
		Polesella	↑	ss.16	
<b>Bosaro</b>			↑	ss.16	via Nazionale
		Bosaro	↑	ss.16	via Nazionale
<b>Arquà Polesine</b>			↑	ss.16	Ponte Canale Bianco
			↑	ss.16	via Nazionale Adriatica
<b>Rovigo</b>			↑	ss.16	rotatoria Transpolesana
			↑	ss.16	viale Porta Po
		Bv. per Rovigo	↖		viale Porta Po
			↑		sovrappasso Ferrovia
			↑		viale Porta Po
			↑		Ponte Naviglio Adigetto
			↑		viale Porta Po
			↑		rotatoria - Corso del Popolo
		Rovigo	↑		Corso del Popolo
			↗		Largo Martiri
			↗		viale Dante Alighieri
			↖		viale Regina Margherita
			↑		viale Porta Adige
			↖	ss.16	rampa contromano
			↑	ss.16	Ponte Fiume Adige
<b>PADOVA</b>			↑	ss.16	via Roma
<b>Boara Pisani</b>			↑	ss.16	via Roma
		Boara Pisani	↑	ss.16	via Roma



Tappa  
12ª  
cronotabella

## IMOLA - VICENZA (Monte Berico)

GIOVEDÌ 21 MAGGIO 2015

Prov/com	Distanza	Località	DIR	via	km 190
			↑	ss.16	sottopasso A13
<i>Stanghella</i>			↑	ss.16	via Nazionale
		Stanghella	↑	ss.16	via Nazionale
			↑	ss.16	Loc. Treponti
<i>Solesino</i>			↑	ss.16	Loc. Pisana
		Bv. di Solesino	↑	ss.16	via Nazionale
<i>Monselice</i>			↑	ss.16	Strada Rovigana
			↑	ss.16	sovrappasso sr.104
			↑	ss.16	Strada Rovigana
			↑	ss.16	rotatoria sr.10
			↑	ss.16	Strada Rovigana
		Monselice	↖		via Luigi Cadorna
			↑		via delle Grole
			↑		via Verdi
			↖		via Petrarca
			↑		sottopasso Ferrovia
			↗		via Sottomonte
			↑		via Solaria
<i>Arquà Petrarca</i>			↗	sp.73	via Costa
		Bv. di Arquà Petrarca	↖	sp25dir.	
<i>Galzignano Terme</i>			↑	sp25dir.	via Mandonego
			↑	sp25dir.	via Reginaziane
		Valsanzibio	↑	sp25dir.	via Diana
			↑	sp25dir.	via Noiera Valsanzibio
			↑	sp25dir.	via Noiera Galzignano
			↖	sp25	via Roma
		Galzignano Terme	↗	sp25	via Fabio Filzi
			↑	sp25	via Libero Benedetti
			↑	sp25	via Siesa
<i>Torreglia</i>			↑	sp25	via Castelletto
		Torreglia	↖	sp.43	via Mirabello
			↖	sp.43	via Romana
			↖	sp.43	via Romana
			↑	sp.43	via Jacopo Facciolati
			↑	sp.43	Bv. Eremo Rua
			↑	sp.43	via Abate Barbieri
			↑	sp.43	Bv. Roccolo
			↑	sp.43	via Abate Barbieri
<i>Teolo</i>			↖	sp.43	via Cicogna Pirio
			↑	sp.43	via Cicogna Pirio
		Castelnuovo	↗	sp.43	
			↑	sp.43	via Castelnuovo
			↑	sp.43	via Guglielmo Marconi



Tappa  
 12<sup>a</sup>  
 cronotabella

## IMOLA - VICENZA (Monte Berico)

GIOVEDÌ 21 MAGGIO 2015

Prov/com	Distanza	Località	DIR	via	km 190
			↗	sp.89	
		Teolo	↖		via Chiesa di Teolo
			↑		via Bettone
			↗		via Bettone
			↖	sp.77	via Gazzo
<i>Rovolon</i>			↑	sp.77	via Belvedere
		Rovolon	↗	sp.77	via Spinazzola
			↖	sp.38dir	via Torre
			↗	sp.38dir	via Madonnina
			↑	sp.38dir	via Ponte Tezze
		Bastia	↖	sp.38	via Roma
			↗	sp.38dir	via San Francesco
			↖	sp.38dir	via Ca' Marchesa
			↑	sp.38dir	via Ca' Marchesa
<b>VICENZA</b>					
<i>Nanto</i>			↑	sp.15	via Basse
			↑	sp.15	sovrappasso A31
			↑	sp.15	via Basse
			↗	sp.15	via Stona
			↑	sp.15	via Cazzola
			↑	sp.15	via Chiesa
			↑	sp.15	Loc. Bosco di Nanto
			↑	sp.15	via San Salvatore
			↑	sp.15	via Maralta
			↑	sp.15	via Roma
		Ponte di Nanto	↖	sp.247	via Riviera
<i>Mossano</i>			↑	sp.247	via Riviera
			↗	sp.14	Ponte di Mossano
			↑	sp.14	via Ore
			↑	sp.14	via Fontanella
			↑	sp.14	via Garibaldi
		Mossano	↗		via Monti
			↑		via Monti
		Crosara	↖	sp.107	via Bonati
			↗	sp.107	
<i>Arcugnano</i>			↗		via Soghe
			↑		via Zambalda
			↑		Loc. Lapio
			↑		via Santa Croce
			↖		via Monticello
		Torri di Arcugnano	↖		via Cenge
			↑		via Casette
			↑		via Buzzolati
		Fimon	↗		Strada del Raposso
		Perarolo	↗	sp.19	via San Bernardino
			↑	sp.19	via Manasse






Tappa  
**13<sup>a</sup>**
**MONTECCHIO MAGGIORE - JESOLO**

km 147

cronotabella

VENERDÌ 22 MAGGIO 2015

ALTIM.	LOCALITA'		DISTANZE			ORA DI PASSAGGIO			
			par- ziali	per- corse	da per- correre	media km/ora			
						43	45	47	
<b>PROVINCIA DI VICENZA</b>									
55	MONTECCHIO MAGGIORE	↑ km 0	0.0	0.0	147.0	14.00	14.00	14.00	
50	Altavilla Vicentina	↑ v.Altavilla-v.d.Scienza	3.3	3.3	143.7	14.04	14.04	14.04	
46	viale del Lavoro	↑ v.S.Agostino	4.2	7.5	139.5	14.10	14.09	14.09	
31	Vicenza	↑ v.Risorgimento-v.d.Pace	4.1	11.6	135.4	14.15	14.14	14.14	
32	Marola	↑ v.d.Ponte	3.5	19.0	128.0	14.26	14.25	14.24	
30	Lerino	↖ v.Camisana-sp.117	2.5	21.5	125.5	14.29	14.28	14.27	
31	Grumolo delle Abbadesse	↑ sp.117	1.7	23.2	123.8	14.32	14.30	14.29	
23	Camisano Vicentino	↖ v.Marconi-sp.24.	5.0	28.2	118.8	14.39	14.37	14.35	
<b>PROVINCIA DI PADOVA</b>									
26	Piazzola sul Brenta	↖ v.Dalmazia-sp.10	7.0	35.2	111.8	14.50	14.47	14.45	
28	Campo San Martino - Ponte F. Brenta	↗ sp.10	2.4	37.6	109.4	14.53	14.51	14.49	
24	Arsego	↖ v.Roma-sp.10	5.9	43.5	103.5	15.02	14.59	14.56	
	21	San Giorgio delle Pertiche	↑ sp.10-P.L.	2.9	46.4	100.6	15.06	15.03	15.00
18	Borgoricco	↑ sp.10	4.9	51.3	95.7	15.12	15.09	15.06	
<b>PROVINCIA DI VENEZIA</b>									
	13	Santa Maria di Sala	↖ v.Cavin di Sala-sp.32	7.1	58.4	88.6	15.22	15.19	15.15
8	Mirano	↖ sp.32	6.9	65.3	81.7	15.32	15.28	15.24	
6	Spinea	↑ sp.32	4.4	69.7	77.3	15.38	15.34	15.29	
5	Chirignago	↑ v.Miranese	1.7	71.4	75.6	15.40	15.36	15.32	
	3	Mestre	↖ v.Miranese-v.Piave-C.so del Popo	5.9	77.3	69.7	15.48	15.44	15.39
2	Parco San Giuliano	↑ v.Orlanda-ss.14	3.6	80.9	66.1	15.53	15.48	15.44	
2	Aeroporto di Tessera	↑ ss.14	6.2	87.1	59.9	16.02	15.57	15.51	
2	Portegradi	↑ ss.14	10.7	97.8	49.2	16.17	16.11	16.05	
2	Innesto Treviso-Mare	↗ ss.14var	7.1	104.9	42.1	16.27	16.20	16.14	
2	Bv. per Musile	↖ v.Caposile-sp.44	5.5	110.4	36.6	16.34	16.27	16.21	
4	Musile di Piave	↑ v.Roma	3.6	114.0	33.0	16.40	16.33	16.26	
11	Ponte sul Piave	↖ Mon.Bersagliere-sp.14	0.3	114.3	32.7	16.40	16.33	16.27	
3	San Dona' di Piave	↗ v.Tredici Martiri	0.7	115.0	32.0	16.41	16.34	16.27	
9	inn. sp.52	↖ Lungo Piave Inferiore.	1.4	116.4	30.6	16.43	16.36	16.29	
6	Eraclea	↖ Ponte sul Piave- sp.42	10.1	126.5	20.5	16.57	16.49	16.42	
3	Jesolo	↖ v.Colombo.	5.1	131.6	15.4	17.04	16.56	16.48	
3	Cortellazzo	↗ v.Oriente	5.8	137.4	9.6	17.12	17.03	16.55	
2	Jesolo	↖ v.M.Teresa d.C.-v.M.L.King	3.8	141.2	5.8	17.17	17.08	17.00	
2	Rot. "Picchi"	↗ v.d.Marinaio	4.5	145.7	1.3	17.23	17.14	17.06	
2	JESOLO	↑ v.le del Bersagliere	1.3	147.0	0.0	17.25	17.16	17.07	

**NOTE:**


Trapianto Volante:

km 58.4 Santa Maria di Sala

km 77.3 Mestre



Rifornimento/Feed zone: km



Gran Premio della Montagna:



Galleria/Tunnel: km



Tappa  
13<sup>a</sup>  
cronotabella

## MONTECCHIO MAGGIORE - JESOLO

VENERDÌ 22 MAGGIO 2015

Prov/com	Distanza	Località	DIR	via	km 147
<i>Camisano Vicentino (VI) / Campodoro (PD)</i>					<i>(poche centinaia di metri - sul confine)</i>
			↑	sp.24	
<i>Camisano Vicentino</i>					
			↑	sp.24	via Piazzola
<i>Padova</i>					
<i>Piazzola sul Brenta</i>					
			↑	sp.10	via Dante
			↑		via Dante
			↖		via 20 Settembre
			↖		via Luigi Camerini
		Piazzola sul Brenta	↑		via Luigi Camerini
			↑		arco
			↖		via Rolando
			↖	sp.10	via Dalmazia
			↑	sp.10	via Dalmazia
<i>Campo San Martino</i>					
			↑	sp.10	via Basse
			↑	sp.10	Ponte Fiume Brenta
		Campo San Martino - Ponte F. Br	↖	sp.10	via Roma
			↑	sp.10	Piazza Guglielmo Marconi
			↗	sp.10	via Capitelbello
			↑	sp.10	via Caselle
			↑	sp.10	Loc. Marsango
			↑	sp.10	via Venezia
<i>San Giorgio delle Pertiche</i>					
			↑	sp.10	via Signoria
			↖	sp.46	via Piovego
		Arsego	↗	sp.10	via Roma
			↑	sp.10	via Roma
		San Giorgio delle Pertiche	↖	sp.10	via Roma
			↑	sp.10	P.L.
			↖	sp.10	via Roma
			↗	sr.307	via Del Santo
			↖	sp.10	via Desman
<i>Borgoricco</i>					
			↑	sp.10	via Desman
			↑	sp.10	San Michele delle Badesse
		Borgoricco	↑	sp.10	via Desman
			↑	sp.10	sottopasso nuova statale del Santo
			↑	sp.10	Sant'Eufemia
			↑	sp.10	via Desman
<b>VENEZIA</b>					
<i>Santa Maria di Sala</i>					
			↑	sp.33	via Desman
			↑	sr.515	via Noalese
		Santa Maria di Sala	↖	sp.32	via Cavin di Sala
			↑	sp.32	via Cavin di Sala
<i>Mirano</i>					
			↑	sp.32	via Cavin di Sala
		Mirano	↑	sp.32	via della Vittoria
			↑	sp.32	rotatoria - via della Vittoria
			↑	sp.32	via della Vittoria
<i>Spinea</i>					
			↑	sp.32	via Roma